



With funding from  
Austrian  
Development  
Cooperation

# ТУРИСТИЧЕСКИЙ ПУТЕВОДИТЕЛЬ ПО НИЖНЕМУ ДНЕСТРУ



Издание финансируется за счет средств проекта *Меры по адаптации и устойчивости к изменению климата и институционального развития Рамсарского сайта «Нижний Днестр»*, реализуемого при финансовой поддержке Австрийского агентства по вопросам развития из фонда австрийской программы по сотрудничеству и развитию.

Переведено на русский язык и напечатано при дополнительной поддержке Швеции.

Данный материал не преследует финансовых целей и может быть загружен с веб-страниц сайта Ассоциации EcoContact и экологического общества BIOTICA.

[www.ecocontact.md](http://www.ecocontact.md)

[www.bioticamoldova.org](http://www.bioticamoldova.org)

[lower-dniester.org](http://lower-dniester.org)

Разработчик: Виорел Мирон, фотоматериалы: Анатолий Поятэ, Виорел Мирон, публикация: Татьяна Кочиаш, координатор публикации: Наталья Гуранда

Все права на данную публикацию принадлежат АО EcoContact и SEBIOTICA.

Все права на данную публикацию принадлежат ОО EcoContact и ЕС BIOTICA.

Фотографии с детьми публикуются с согласия родителей.

© Общественная Ассоциация EcoContact, 2021

© Экологическое Общество Biotica, 2021



*Село в пойме р. Днестр*



*Дома, крытые тростником, с. Чобурчи*

Путеводитель представляет собой подборку наиболее значимых маршрутов исторического, религиозного, экологического и туристического направлений по Рамсарским водно-болотным угодьям международного значения (далее – Рамсарский сайт)\* «Нижний Днестр». Путеводитель разработан в рамках проекта «Меры по адаптации и устойчивости к изменению климата и институциональному развитию Рамсарского сайта "Нижний Днестр"», реализуемого с целью создания охраняемой государством природной территории – национального парка «Нижний Днестр» и повышения интереса местного населения к возможностям развития на этой территории. Важную роль играет также развитие объектов местной инфраструктуры. В рамках проекта жители пяти сел из указанной зоны пользуются результатами работ, направленных на улучшение системы водоснабжения, а также лесовосстановления в прибрежных водоохраных полосах вдоль обоих берегов Днестра при поддержке и при участии ряда заинтересованных лиц, таких как центральные и местные органы власти, местное население, волонтеры и средства массовой информации.

\* Водно-болотные угодья международного значения (далее – Рамсарские сайты) представляют собой территории и (или) водные угодья (состоящие из различных типов водно-болотных экосистем и соответствующие критериям определения водно-болотных угодий международного значения в соответствии с Рамсарской конвенцией), представленные богатым разнообразием биологических видов и играющие особую роль в сохранении водоплавающих птиц.

# Добро пожаловать!



Старица Днестра между селами Копанка и Талмаз

## ДОРОГИЕ ЧИТАТЕЛИ!

Этот путеводитель откроет для вас удивительный мир живописного уголка Республики Молдова – Рамсарский сайт «Нижний Днестр». Это не просто территория на карте, это целый мир живописной природы, богатой экосистемы и самобытного богатого культурного наследия. Самая низкая точка – урочище Айвазия в с. Паланка – находится на отметке 1,75 м ниже уровня моря.

Вековые деревья, геологические и палеонтологические памятники, ландшафтные рельефы – все это делает этот экомаршрут столь привлекательным для туристов. Здесь природа тесно переплетается с историей, которую чтят и бережно хранят местные жители.

Исключительное историческое наследие Нижнего Днестра отражено в целом ряде туристических достопримечательностей, обладающих подлинной исторической ценностью. Следует отметить, что особое место в туристическом культурном разнообразии занимает Траянов Вал и исчезнувшие древние и средневековые города, знаменитые винодельни, а в старей-

ших поселениях сохранились и приумножились самобытные традиции.

Путеводитель, который вы держите в руках, – это ваш проводник в удивительный мир Юго-Восточной части Молдовы на Днестре, сочетании живописной природы и исторических памятников, внесенных в список национального и международного наследия.

Надеемся, что сегодняшний читатель завтра станет посетителем этого необычного уголка природы. Местные жители радушно примут вас в своем краю, познакомят с аутентичным местным бытом и богатой культурой и проведут по природным достопримечательностям этой территории. А посетив этот удивительный уголок природы единожды, вам обязательно захочется вернуться сюда еще раз

С уважением, команда проекта

# 10 мест, обязательных для посещения Рамсарского сайта «Нижний Днестр»

## 1. «Турецкий Сад»

«Турецкий сад» (Леунтя-Талмаз) является одной из первых особо охраняемых природных территорий в Европе.

## 2. «Слепой Днестр»

«Слепой Днестр» - мертвое русло (также называемое местными жителями «Ниструл Киор», Аданауа, Дой Фраць, Джидрану), которое обязательно посетить. Это древнее русло р. Днестр, расположенное между селами Копанка и Талмаз, жемчужина рамсарского сайта «Нижний Днестр» (ок. 60 тысяч га).

## 3. Пуркарский винзавод

Здесь находится знаменитая винодельня Пуркарь, пожалуй, самая старая в Бессарабии (1827), а знаменитое вино «Негру де Пуркарь» издавна считается визитной карточкой Республики Молдова.

## 4. Крепость Паланка и Пыркэлабия Чобурчи

В средневековой Молдове, в нижнем течении Днестра, существовали два центра господарского управления (крепость Паланка и Пыркэлабия Чобурчи), расположенные между городами Тигина и Белгород-Днестровский.

## 5. «Молдавский торговый путь»

Сохранившиеся очаги древних сел бережно хранят истории и легенды о путешествиях по знаменитому «Молдавскому торговому пути» - частице Великого Шелкового пути, связывающего главные ярмарки Европы и Азии.

## 6. Болото «Тогай»

Болото «Тогай» (Крокмаз) занимает территорию одного из самых больших заболоченных угодий в Республике Молдова.

## 7. Сады «Нигичей»

«Сады Нигичей» представляют собой уникальную дендрологическую коллекцию фруктовых деревьев (до 1816 г.).



## 8. «Царский Лес»

«Царский лес» - крупнейший питомник экзотических растений, расположенный между селами Олэнешть и Крокмаз, ранее поставлявший саженцы декоративных деревьев для общественных парков юга России (в 20-е годы XX века).

## 9. Фауна

Фаунистическое разнообразие здесь включает около 2/3 известных в стране видов, особенно водоплавающих, оседлых или мигрирующих.

## 10. Национальный парк

В рамках водно-болотных угодий международного значения «Нижний Днестр» (Рамсарская Конвенция) проводятся работы по созданию нового национального парка в Республике Молдова (около 60 000 га).

**«Нижний Днестр» является туристическим ориентиром Южного региона Молдовы с развитым туристическим потоком из соседних городов (Тирасполь, Бендеры, Каушаны, Штефан Водэ, Слободзея, Кишинев, Белгород, Одесса) и самой большой транзитной зоной на побережье Черного моря.**

# Рамсарский сайт «Нижний Днестр»

Расположенный на юго-востоке Республики Молдова Рамсарский сайт «Нижний Днестр» охватывает территорию Каушанского и Штефан-Водского районов и граничит с Бедерами на севере и с Тирасполем и Слободзейским районом на северо-востоке, с Одесской областью (Украина) на юго-востоке и с судоходной частью реки Днестр на востоке.

Рельеф в основном равнинный, умеренно холмистый, с уклоном в сторону р. Днестр. Максимальная высота Большого кургана - 196,9 м, (с. Попяска), хотя в непосредственной близости находится Каушанская возвышенность (209,8 м) и плато Брезоль (198,8 м, с. Ермаклия). В некоторых долинах были обнаружены ископаемые останки флоры и фауны, которые находятся под защитой государства (села Чобурчи, Тудора, Пуркаръ), а в заливных лугах сохранились фрагментированные остатки лесного массива, характерные для водно-болотных угодий.

В зоне Нижнего Днестра река образует ряд хорошо развитых меандр, в направлении к которым текут правые притоки: Штюбею, Рарыу, Гырла. Вблизи нынешнего русла р. Днестр находятся: «Слепой Днестр» – фрагментированное окаменелое русло реки; озера Алвазия, Тогай и др. Спонтанная растительность представлена в основном растениями, характерными для степных, луговых и лесных угодий, расположенных, в основном, вдоль реки Днестр и ее притоков. «Турецкий сад» считается одной из первых охраняемых природных территорий в Европе, «Царский лес» (с. Крокмаэз) в прошлом представлял собой питомник для выращивания экзотических декоративных деревьев и поставки их в общественные парки на юге России, а «Болото Тогай» (с. Олэнешть) занимает одну из самых больших заболоченных площадей в Республике Молдова. Фаунистическое разнообразие составляет около половины известных в стране видов, особенно земново-



«Слепой Днестр» в с. Талмаз



Девственная степь в с. Попяска



Бессарабский дом в зоне «Нижнего Днестра»



Сочные гроздья на днестровских виноградниках



Вековые деревья в «Турецком саду»

дных, оседлых или мигрирующих. В настоящее время ведутся работы по созданию национального парка Республики Молдова (площадью около 60 000 га) на базе водно-болотных угодий международного значения «Нижний Днестр» (Рамсарская конвенция).

Путешественник, впервые добравшийся до устья р. Днестр, будет впечатлен старинными населенными пунктами, чьи названия напоминают о богатом прошлом, когда здесь сменилось несколько цивилизаций, а торговые пути вдоль реки связывали основные города региона с ярмарками Европы и Азии благодаря знаменитому «Молдавскому торговому пути».

В этих селах «Нижнего Днестра» можно увидеть множество старинных артефактов, относящихся к началу XV века, особенно вдоль Днестра: Траянов Вал, 41 археологический объект, Гетские земляные укрепления, 7 античных или средневековых городов и крепостей, 10 церквей – памятников культуры национального или местного значения, 21 сельскую общину, которые сумели сохранить местную традицию гостеприимства. Кроме того здесь можно посетить три геопалеонтологических памятника, уникальную дендрологическую коллекцию фруктовых деревьев (сорта 19-го века) «Сады Нигичей» в с. Попяска, 14 относи-

тельно хорошо сохранившихся фрагментов луговых лесов, 9 ландшафтных парков и скверов, 3 вековых дерева, 23 озера, а также пруды, 12 пляжей на Днестре, 22 местные зоны отдыха, а вдоль реки можно организовать пункты наблюдения за миграцией перелетных птиц. Семь винодельческих заводов разнесли славу о местных виноделах далеко за пределы страны, а знаменитое вино «Негру де Пуркарь» издавна считается визитной карточкой Республики Молдова.

Несмотря на обширную территорию (граничит с мун. Тигина на расстоянии 8 км к югу и до 40 км к северу от города Одесса, недалеко от с. Паланка), которую занимает Рамсарский сайт «Нижний Днестр», доступ к нему открыт в течение всего года, а плата за въезд в природные комплексы не взимается. То есть, всего лишь в 95 км от Кишинева, которые можно преодолеть за час и 40 минут по трассе R30 (Кишинев-Новые Анены - Каушаны - Попяска - Штефан - Водэ) и L530 (Каушаны - Плоп-Штубей - Талмаз - Паланка - граница с Украиной). До южной границы зоны до с. Паланка необходимо проехать еще 45 км (около 30 минут). Для въезда с территории Украины (г. Одесса) потребуется около одного часа и 10 мин (60 км до с. Паланка) и 2 часа до с. Талмаза (112 км).



Вековой парк



Валя Фынулуй, с. Попяска



Боярский дом, с. Грэдиница



Винные подвалы села Леунтя являются одними из старейших в Молдове



Гостевой дом «Каса Веке», Паланка

# Туристические маршруты в Рамсарском сайте «Нижний Днестр»

Для лучшей туристической ориентации и развития мест посещения в Рамсарском сайте были определены четыре туристических маршрута особого назначения.

## Туристический маршрут с центром в селе Талмаз.

Здесь организуется летний отдых детей, проводятся различные экскурсии в течение года и мероприятия по экологическому воспитанию и спортивные марши.

### Населенные пункты

Копанка, Плопь-Штубей, Леунтя, Грэдинца, Кырнэцэнь, Попяска, Талмаз, Чобурчи, Рэскэец, Рэскэций Ной.

### Достопримечательности района

- Здесь расположены обширные лесные массивы, лесные озера и рыбные хозяйства, бассейн р. Днестр со следами древней старицы, природные памятники, живописный порог на Турнчукском Рукаве с традици-

онными водными туристическими маршрутами, крупнейший остров на р. Днестр и др. Все эти маршруты предлагают уникальные захватывающие впечатления.

- Здесь расположены два летних лагеря для детей (с. Талмаз и с. Кырнэцэнь), которые считаются одними из самых лучших в Молдове
- Также здесь находится одно из старейших винодельческих предприятий Бессарабии.
- Региональный фольклорный фестиваль «Ын пояна дорулуй» (организуемый в июне в с. Попяска) и фестиваль культуры национальных меньшинств «Ла каса ку нямурь мулте» (проходит в сентябре в с.Талмаз) являются одними из самых популярных событий на «Нижнем Днестре».



Сельский дом, с.Талмаз



Село на Днестре



Долина Днестра



Старица Днестра, с. Леунтя



Ручная вышивка полотенец занимает особое место в местной традиции





Винодельня Пуркарь, основанная в 1827 г.

### Туристический комплекс с центром в селе Олэнешть

Регион с высоким уровнем этнологического опыта, а также с большой перспективой организации тематического отдыха на юге Молдовы.

#### Населенные пункты:

Пуркарь, Вишоара, Олэнешть.

### Достопримечательности района

- Самая известная винодельня в Молдове в с. Пуркарь предлагает по достоинству оценить богатство вкуса знаменитых местных сортов вин.
- «Царский лес» – охраняемые природные территории и пляж в зоне отдыха Олэнешть образуют, пожалуй, самый впечатляющий образ зоны «Нижний Днестр».



Каякинг в бассейне Нижнего Днестра



Верхний Траянов вал, Копанка



Бутылка старого вина из винодельни Пуркарь



Вино из винодельческого региона Штефан-Водэ – особенное вино для особенных людей



Венки для девочек, с. Тудора



Туристическая вилла EtCetera, с. Крокмаз

**Туристический комплекс с центром в селе Тудора** ограничит с ныне формирующимся национальным парком в Одесской области (Украина), что способствует организации трансграничных экотуристических маршрутов.

#### Населенные пункты

Крокмаз, Тудор, Паланка.

#### Достопримечательности района

- Один из самых знаменитых фестивалей в Молдове («Поехали за персиками!»), проводится в июле и собирает всех на сбор персиков в Тудоре.

- Самый представительный музей «В доме у бабушки» бережно хранит элементы традиционной печной архитектуры. Здесь же можно увидеть одну из старейших церквей, сохранившихся в этом районе.
- В с. Крокмаз расположена ферма по выращиванию породистых лошадей, которая может предложить конные экскурсии вдоль берегов Днестра, где больше всего удобных точек для наблюдения за миграцией и питанием водоплавающих птиц.



Традиция рыбацкого дома



Традиция рыбацкого дома, с. Паланка



Подготовка к встрече дорогих гостей



Самая вкусная плацинда невесты на Днестре



Столица персиков в Молдове находится в с.Тудор

**Туристический район с центром в городе Слободзея** охватывает земли, находящиеся в публичном управлении администрации сел Кицканы и Кременчуг, а также земли на левом берегу: Слободзея, Чобручи, Глиное (Хлиная), Красное, Коротное и Незавертайловка.

#### Достопримечательности района

- Здесь расположены три средневековых населенных пункта (1541: Незавертайловка,

1769: Глиное/Хлиная и Коротное), где можно посетить местные музеи, а также осмотреть руины средневековой крепости (Коротное).

- Кроме того, путешественник может посетить два ландшафтных парка (Глиное/Хлиная, Незавертайловка), семь зон отдыха с шестью пляжами (Глиное/Хлиная, Красное, Коротное, Незавертайловка) либо на Днестре, либо на одном из девяти местных прудов.



Усадьба на левом берегу Днестра



Окно родительского дома



Осень в Хлиная



Кулинарная традиция на левом берегу Днестра



Рукав Турунчука в с. Слободзея

## **Изумрудное ожерелье «Нижнего Днестра»**



*Скрытые достопримечательности меандр «Нижнего Днестра»*

## Изумруды «Нижнего Днестра»



### В периметре зоны Рамсар

- Траянов вал, с. Копанка
- Охраняемая территория «Турецкий сад» с. Талмаз
- «Слепой Днестр», с. Талмаз
- Большая пойма реки, с. Талмаз
- Винодельня «Леунтя-Вин», с. Грэдиница
- Турунчукский порог, между с. Талмаз и с. Чобурчи
- Змеиный холм, с. Рэкэець
- Скала Гырнеца, с. Рэкэець
- Винодельня Пуркарь, с. Пуркарь
- Остров Дикуюль, с. Незавертайловка
- Озеро Айвазия
- Заболоченные луга днестровского лимана, с. Паланка



Цветочный колодец



Озеро Одая Гозулуй, с. Попяска



Белый аиств старом русле Днестра, с. Леунтя



Ясеневые холмы, с. Попяска



Средневековая церковь «Успения Пресвятой Богородицы», с. Каушаны



Красный Каушанский цвет на средневековых фресках (фотографии, сделаны без вспышки)



Изображения святых и мучеников в церкви откуда в 1770 году были отправлены в рабство 16 тысяч молдаван

### В непосредственной близости от

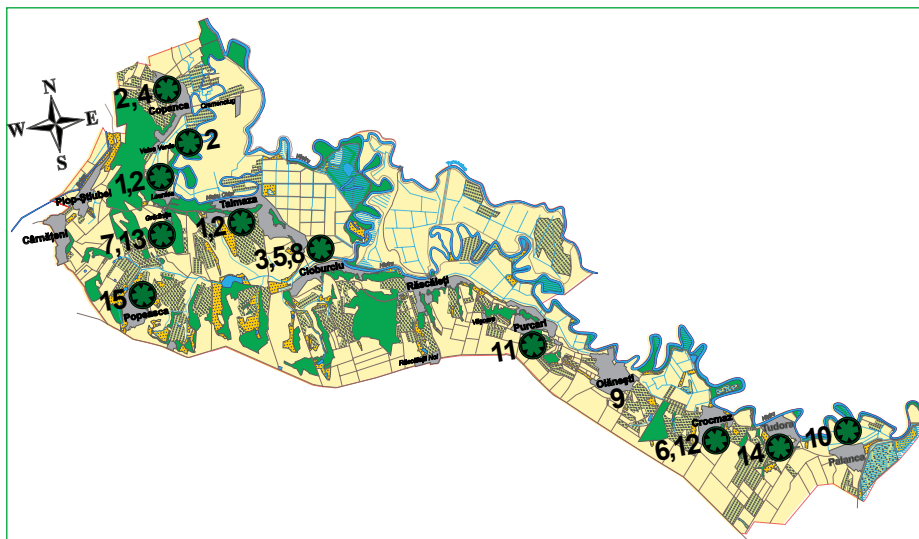
- Церкви Успения Пресвятой Богородицы, с. Каушаны
- Бендерская крепость, г. Бендеры
- Зеленый музей, г. Штефан Водэ
- Винодельня «Карахасань-Вин», с. Карахасань
- Музей вина, с. Терновка
- Винодельня «Квинт», г. Тирасполь



Крепость Тигина

# Топ-15 туристических достопримечательностей Рамсарского сайта «Нижний Днестр»

1. «Турецкий Сад» (с. Леунтя, с. Талмаз)
2. «Слепой Днестр» (с. Копанка, с. Валя Верде, с. Леунтя, с. Талмаз)
3. Турунчукский порог на р. Днестр (с. Чобурчи)
4. Верхний Траянов Вал (с. Копанка)
5. Древняя управа Чобурчи
6. «Царский Лес» (с. Крокмаз)
7. Парк-Дендрарий с. Грэдиница
8. «Овраг Албу» (с. Чобурчи)
9. «Болото Тогай» (с. Олэнешть)
10. Самая низкая точка в Молдове (1,75 м ниже уровня моря, озеро Айвазия)
11. Пуркарский винзавод
12. Винодельня EtCetera (с. Крокмаз)
13. Винодельня «Леунтя-Вин» (с. Грэдиница)
14. Самая старая церковь и музей «Ла буничь» (с. Тудор)
15. «Сады Нагичей» (с. Поляска)





# Знаменитые эко туристические достопримечательности

## Влажная зона международного значения Рамсарский сайт «Нижний Днестр»

Периметр Рамсарской зоны охватывает 21 населенный пункт в Каушанском, Штефан-Водском и Слободзейском районах. Район Штефан Водэ представлен девятью населенными пунктами (Попяска, Талмаз, Чобурчи, Рэскэець, Пуркарь, Олэнешть, Крокмаз, Тудор и Паланка), которые занимают площадь 12086,23 га охраняемого ареала. Здесь находятся 18 природных комплексов, из которых наиболее представительными сегментами водно-болотных угодий являются: Талмазские плавни, сегмент Чобурчи-Рэскэець и извилистые берега Днестра на отрезке Олэнешть-Крокмаз. В Каушанском районе охвачены шесть населенных пунктов и еще пять в Слободзейском районе.

Территория водно-болотных угодий «Нижний Днестр» находится в контактной зоне трех биогеографических регионов (Подольско-молдавская лесостепь, дунайская и понтийская степи) и включает в себя геобота-

ническиестепные формации, заливные луга, субаридные сухие леса южной Молдовы. Разнообразный рельеф и влияние человеческой деятельности создали в этом ареале впечатляющее разнообразие типичных экосистем – 7 водных и 15 наземных биотопов.

Водные биотопы насчитывают семь видов: (i) река Днестр; (ii) долинные постоянные и временные озера (мелководные, стоячие с пресной водой) постоянные или временные луговые (например, Талмазийские плавни); (iii) древнее русло реки Днестр (стоячие воды с переменной глубиной); (iv) каналы с экосистемой стоячих вод, взаимодействующие с рекой, (v) пресноводные дренажные системы и пруды, (vi) солоновато-водные каналы без непосредственного взаимодействия с рекой Днестр; (vii) экосистемы ручьев и мелких рек (например, речка Штюбей с широко разветвленной системой).

Кроме того, в Рамсарском сайте обитают 15 видов наземных биотопов, в том числе четыре типа пойменных лесов (периодически за-



Павел Ярану раскрывает тайны днестровской лозы



Рукав Днестра близ старой Пыркалабии в с. Чобурчи



*От низины Днестра начинается Буджакская степь*



*Разноцветье в долине Нижнего Днестра*

топляемые леса, прибрежные леса, заросшие ивняком, леса с доминированием ясеня в древостое, искусственные насаждения), пять видов нагорных лесов (полуаридные леса, представленные черешчатым или пушистым дубом, естественные и искусственные чащи деревьев и кустарников, сложные лесные насаждения, противозерозионные и производственные насаждения акации), две природные степные зоны (природные сухие травянистые покровы, кустарники и сухие пастбища) и четыре травянистых пойменных биотопа (луга с высоким травостоем и пастбища, заболоченные поймы и травянистые болота).

Также в пойме р. Днестр расположены уникальные для Молдовы ясеневые леса, которые

являются экосистемой европейского значения, практически векового возраста, с сохранившимся полным флористическим ассортиментом и типичной структурой. На холмах сохранились небольшие, но исключительно ценные фрагменты гырнеца – лесного комплекса, представленного средиземноморским пушистым дубом и живописными степными полянами, в травянистом ковре которых сохранились редкие для Республики Молдова виды растений. В местах, куда редко ступает нога человека, и на неплодородных землях сохранились участки древних природных лугов и степей, практически разрушенных на остальной территории республики. Заболоченные участки сохранились главным образом вдоль извилистого русла Днестра.



*Весенние цветы*



*Предвестник рассвета*

## Охраняемые природные заповедники

**Заповедное урочище «Олэнешть»** занимает участок леса, окруженный с трех сторон меандрами Днестра на западной границе с. Олэнешть (108 га). Здесь охраняются леса, представленные белым и евро-американским тополем, ясенем, дубом, вязами и ивами, гармонично сочетающимися с лесными полянами. В этих местах лесная растительность сохранилась в почти естественном и, практически, нетронутом человеком состоянии. Весенне-осенний период является наиболее подходящим для посещения заповедника, это период активной вегетации, когда можно вплотную познакомиться с биоразнообразием, характерным для лесолуговых угодий, улучшающих микроклимат и гидрологический режим, способствующих увеличению запасов подземных вод, защищающих водные ресурсы от загрязнения и речные берега от размыва.



Вековой дуб, с.Олэнешть

**Смешанный природный заповедник «Болото Тогай»** представляет собой одну из самых больших природных заболоченных территорий в Молдове и находится на северо-востоке села Крокмаз (51,2 га). В заповедной зоне находится также крупная излучина в долине реки Днестр с впечатляющим разнообразием – более 700 видов водных и луговых растений, – а также участок пойменного леса. Здесь, в природной среде, произрастают многие виды гидрофильных растений, находящихся под угрозой исчезновения, например, дикий виноград. Болото покрыто преимущественно зарослями тростника, который, под порывами ветра, колыхается как настоящий природный растительный ковер, подобно лесной чаще, как это звучит в переводе с турецкого названия «Тогай». Задачей заповедника является сохранение биоразнообразия водных экосистем, в том числе, уникальной фауны, представленной более чем 20 видами млекопитающих, 39 видами птиц, тремя редкими видами рептилий и шестью видами земноводных, многочисленными прудовыми насекомыми и 19-ю видами стрекоз. Таким образом, природный заповедник «Болото Тогай» является одним из центров национальной экологической сети Республики Молдова. Действительно, на небольшой территории сосредоточены многочисленные виды животных, занесенных в Красную книгу Молдовы, такие как выдра, четыре вида летучих мышей, малый подорлик, четыре вида сов, черный аист, тривида рептилий, травяная лягушка и др. Посещение заповедника рекомендовано в весенне-осенний период, во время активной вегетации, за исключением периода гнездования птиц, когда доступ посетителей запрещен.



«Совещание» в пруду, зона «Нижнего Днестра», с. Паланка

## Охраняемые природные ареалы местного значения

**«Овраг Албу» с. Чобурчи** – геологический и палеонтологический памятник природы (2 га), расположенный у въезда в село на высоком берегу реки Днестр. Название связано с именем местного жителя, который построил свой дом недалеко от этого оврага. Здесь были обнаружены кости около 24 видов ископаемых животных, в том числе гиппарион (род ископаемых лошадей, вымерших 22 миллиона лет назад) и динотерий (*Deinotherium giganteum*). Таким образом, благодаря ископаемым видам предоставляется возможность узнать об эволюции фауны и географических условиях прошлого на Земле.

**«Овраг Пуркарь»** также является геологическим и палеонтологическим памятником природы (5 га) с остатками гиппарионовой фауны и уникальной геологической структуры. Расположен на расстоянии 1,9 км от реки Днестр.

**«Каменный овраг»** – геопалеонтологический памятник природы, расположенный на севере с. Тудор, в 190 м от реки Днестр, на площади 2 га. Еще в 1914 году ученый Ф. Фролов обнаружил в местных песках многочисленные останки представителей 11 видов гиппарионовой фауны. Мелкие работы по благоустройству охраняемой территории направлены на облегчение доступ посетителям.

**«Комплекс аллювиальных карбонатных черномезом болотистых и заиленных участков Бессарабской степной зоны»** в с. Талмаз, представляет собой ресурсный заповедник, расположенный в двух сегментах в пойме реки Днестр на площади 278 га. Здесь сохранились в живой природе репрезентативные образцы аллювиальных луговых почв. Заповедник доступен в течение всего года с разрешения администрации с. Талмаз.



«Змеиный вал» с. Чобурчи



Осень в «Овраге Пуркарь»



«Овраг Албу» с. Чобурчи

# Культурное наследие

## Памятники средневековой культуры

Чобручи (1405), Оланешты (1410), Паланка (1410), Копанка (1429), Леунтя (1460), Незавертайловка (1541), Пуркарь (1560), Талмаза (1595), Рэскэець (1595), Крокмаз (1595), Тудора (1595), Кэрнэцень (1651), Попяска, Коротное, Глиное (1769).

## Античные и средневековые укрепления

Гетская крепость (с. Копанка, Тудора), крепость периода Римской империи (с. Копанка), крепость в Паланке, Траянский вал (с. Копанка), Змеиный вал (с. Талмаза, Чобручи, Рэскэець).

## Церкви

Села Попяска, Талмаза, Рэскэець, Пуркарь, Оланешты, Крокмаз, Тудор, Плюб-Штюбей.

## Дорогойю вина

- винодельни (села Пуркарь, Крокмаз, Грэдиница, Талмаза, Попяска, Тудора);
- дегустационные залы (села пуркарь, Крокмаз, Грэдиница, Талмаза);
- выдающиеся вина („Negru de Purcari“, „Roşu de Purcari“).

## Мероприятия

Региональный фольклорный фестиваль «Ын пояна дорулуй» (с. Попяска), фестиваль культуры национальных меньшинств «Ла каса ку нямурь мулте» и фестиваль туристов (с. Талмаза), фестиваль персиков (с. Тудор), сельские храмовые праздники.



Дорога к храму, с. Крокмаз



Местный деревенский двор



Музей, с. Крокмаз

# Достопримечательности «Нижнего Днестра»

## География

- Паланка является самым южным населенным пунктом Республики Молдова на р. Днестр, (река впадает в лиман, соединенный с Черным морем).
- Река Днестр пересекает Рамсарский сайт с северо-запада на юго-восток на участке 144 км и имеет разветвленную сеть меандр.
- На Рамсарском сайте расположены восемь охраняемых природных территорий, которые осуществляют особую защиту биоразнообразия (Закон № 1538-XII от 25.02.1998). В с. Олзнешть находятся два вековых дерева, которые были взяты под защиту, а еще один вековой дуб находится под охраной в с. Ленунтя.
- На территории заповедника выявлено 90 видов редких растений, 14 видов редких насекомых, 11 видов рыб, 6 видов амфибий и рептилий, 13 видов млекопитающих, 15 видов редких птиц, особенно водоплавающих, оседлых или мигрирующих.
- В настоящее время ведутся работы по созданию уникального национального парка на р. Днестр в Республике Молдова (около 60 000 га) на базе водно-болотных угодий международного значения «Нижний Днестр» (Рамсарская конвенция).
- Самым высоким местом в периметре Рамсарского сайта является Большой курган (196,9 м, с. Попяска), хотя в непосредственной близости возвышается укрепление Каушань (209,8 м) и плато Брезоль (198,8 м, с. Ермоклия).



Самый большой остров Молдовы, отмеченный на средневековых картах - Турунчук (в прошлом Тирагеция)



*Весна на Днестре*

- Самая низкая точка в Молдове (1,75 м ниже уровня моря) находится в с. Паланка.
- Усадьба в селе Поляска расположена на живописном рельефе посреди 16 долин, в окружении древних легенд: Долина Нигичей, Сенная Долина, Тыквенная Долина, Земляничная Долина, Озерная Долина, Дедова Долина, Мельничная Долина, Свиная Долина, Заячья Дролина, Пастбищная Долина, Долина Кэрэмана, Глубокая Долина, Долина Арнэута, Долина Турка, Флочь или Сыркезу, в этом же селе находится самое большое количество источников в окрестностях.
- С. Талмаз занимает самую большую часть бассейна Днестра. Старица «Слепой Днестр» (Аданауа, Дой Фраць, Джидрану) заслуживает посещения, поскольку представляет собой старое русло Днестра. Здесь, в окружении чарующего плавневого леса, сохранилась озерная флора и фауна в том виде, в котором она существовала два века назад.
- Между селами Леунтя и Талмаз также находится часть старого «Турецкого сада» - возможно, одной из первых охраняемых природных территорий Европы, где еще несколько столетий назад турецкая администрация запретила эксплуатировать лес коренными жителями, которые обязаны были защищать и преумножать его богатство.
- Самый большой остров на р. Днестр находится на слиянии с рукавом Турунчук, где также находится и самый живописный речной порог в Молдове (традиционное место соревнований туристов, увлекающихся водными видами спорта).



*Речная заводь в Паланке*



*Лето на Днестре*

## Населенные пункты

- Одним из самых интересных мест для посещения на р. Днестр является с. Копанка, поселение, где были обнаружены остатки гетской и римской крепостей и откуда начинается Верхний Траянов Вал в Загорье, средневековой монастырской деревне времен Александру чел Бун (1429). В настоящее время он граничит с бассейном р. Днестр и его старицей «Слепой Днестр», «Турецким садом» и пойменным лесом, что делает его центром водно-болотных угодий международного значения «Нижний Днестр».
- На юге Молдовы, в зоне «Нижнего Днестра» находится населенный пункт Чобурчи с самым старым документальным упоминанием (в различных источниках: 1362, 1405), который позже стал местом крупнейшей средневековой ярмарки в этом районе и пыркэлабии (местной управы) после перевода управы из Четатя Албэ, завоеванной турками в 1484 году.
- Самый «молодой» населенный пункт - Валя Верде, был создан на базе сельскохозяйственной бригады 11 июня 1964 года.
- В зоне «Нижнего Днестра» находятся следы самых старых средневековых очагов, сохранившихся до наших дней вдоль знаменитого «Молдавского торгового пути». Местные названия напоминают неспокойное прошлое, когда сменилось несколько цивилизаций, а торговые пути вдоль реки Днестр связывали основные города региона с ярмарками Европы и Азии на отрезке Шелкового пути.
- Старейшее поселение было создано в 1816 году в селе Рэскэец немецкими колонистами. После наводнения 1913--1914 годов немецкие колонисты переехали и построили село Рэскэций Ной.



Традиционный дом, с. Паланка



Маски, оживающие на местных праздниках

- Первая колония австрийцев в Бессарабии была основана в 1827 году, когда генерал Понсет колонизировал деревню Леунтя с эмигрантами из Австрии в количестве 25 семей (152 мужчин и 59 женщин)
- До наших дней сохранилась часть бывшей колонии в районе сельской Махалы Кацалапов.



Село Валя Верде





*Музей Ла Буничь, Тудора*

## История

- Самая большая древняя конструкция, сохранившаяся до наших дней, начинается в селе Копанка на Днестре - это Верхний Траянов Вал (II век) или Крвентунгский Вал.
- Ученые полагают, что именно в Vadul de peste Nistru, вблизи сегодняшнего села Чобурчи располагался самый удаленный лагерь короля древней Персии Дария во время его войны за расширение границ империи.
- В 1958 году недалеко от села Олэнешть было обнаружено древнее сокровище - уникальный археологический сайт, представляющий большую научную ценность: 20 бронзовых предметов (5 шлемов, 6 пар кнемидов, 2 подвески и лампа), привезенных из Древней Греции. Самая старая-лампа (VI век до н.э.) с надписью-посвящением богине Артемиде. Шлемы двух типов (халкидский и фракийский) относятся к IV веку до н.э. Особый интерес представляет фракийский шлем с изображением бога Пан на лобной части и пантеры на височных сторонах. Предполагается, что шлем был изготовлен греческим скульптором Лисиппом (вторая половина IV века до н.э.), скульптором и художник при

дворе царя Александра Великого. Сокровища хранятся в Национальном музее археологии и истории Республики Молдова.

- Самая старая школа была основана в 1860 году в доме священника из с.. Копанка, а в следующем году в селах Попяска и Рэскэец были открыты еще две.
- Первая из четырех низших сельскохозяйственных школ Бессарабии была основана в с. Пуркарь во второй половине XIX века.
- Первая документально упомянутая почта в периметре нынешней Рамсарской зоны появилась в с. Попяска в 1861 году.
- Самое раннее упоминание о христианской церкви в районе Нижнего Днестра относится к 1641 году, когда в Олэнешть началось строительство более просторной церкви (возможно, на месте прежней, небольшой) из глины и веток и под тростниковой крышей. По центру кровли располагалась небольшая башня с установленным на ней крестом.
- До наших дней сохранилась самая старая церковь «Св. Аверкий» (возведена в 1866 году на месте деревянной церкви 1808/1811) в с. Тудора.

- В июле 1936 года в с. Олэнешть открывается первый музей, благодаря усилиям профессора Д. Густы из Бухареста и его учеников (из социологической школы), которые провели социологические и этнологические исследования в этом населенном пункте. Студенты также открыли здесь дом культуры «Спиру Харет», Национальный народный дом «Астра», с библиотекой и Аграрный дом.
- Самым известным румыном этих мест является энциклопедист и ученый Штефан Чобану (член первого правительства Молдавской Демократической Республики), который родился 11/23 ноября 1883 года в с. Талмаза, уезда Тигина (скончался 28 февраля 1950 года в Бухаресте). Вот некоторые из его известных произведений: Румынские легенды о Божьей матери (Москва, 1911), Дософтей, Митрополит Сучавы и его литературная деятельность (Киев, 1915 г.), Дмитрий Кантемир в России (Бухарест, 1925 г.), Бессарабия (Кишинев, 1926), Бендерская Крепость (1928), Объединение Бессарабии (Бухарест, 1929), Из истории национального движения в Бессарабии (Кишинев, 1933).
- Самый известный русским, посетившим эти места был Александр Пушкин. Путешествуя из Кишинева в Одессу он посетил руины крепости Юргечь в Паланке (1821). Еще раз (июль 1823), близ Пуркарь, где сломалась ось кареты, он заночевал в селе в доме священника Турута. Поэта угостили изысканными блюдами и винами, а на рассвете, в отремонтированной карете он продолжил свой путь в Одессу через Паланку.



Самая старая церковь в округе, с. Тудора



Церковь в с. Попяска



Евгения Клавшевич - душа музея с. Крокмаз



Здесь находилась крепость Юргич, с. Паланка

## Знаменитые предприятия

- Самый старый винзавод в Молдове все еще работает в Пуркарь, где производят знаменитое вино «Негру де Пуркарь». В 1827 году здесь было создано первое специализированное винодельческое хозяйство, где выращивались классические европейские сорта винограда. На сельскохозяйственной выставке в Кишиневе (1847) Пуркарские вина получили первую золотую медаль, но настоящий триумф состоялся на международной выставке в Париже (1878), когда «Негру де Пуркарь» было награждено золотой медалью.
- Первый постоянный двор для размещения был организован в Олэнешть с 1855 по 1873 год, когда здесь находился «спальный дом» для арестантов, этапиремых из Бессарабии в тюрьмы Одессы, Харькова и Сибири. По преданию, рядом с родником, недалеко от

старинного очагав с. Олэнешть, как говорят местные жители, находится «старый природорожный тракт», то есть место, где останавливались в средние века торговые караваны на «Молдавском торговом пути» между Тигиной и Белгород-Днестровским.

- Старейшее банковское учреждение в этом районе появилось в с. Олэнешть 6 марта 1907 года и называлось «Кредитным товариществом».



Готовы к дегустации знаменитых вин?



Осень в крестьянском дворике



Традиционный двор в современной винодельне



Замок Пуркарь, от которого было заимствовано название знаменитой винодельческой зоны

# Туристическая инфраструктура

В периметре Рамсарского сайта «Нижний Днестр» и 21 сельских общин находятся 4 ресторана, 2 гостиницы, 4 пансионата, 3 летних лагеря и 13 музеев, персонал которых оказывает традиционное гостеприимство. Все они находятся в 30 минутной доступности от любой точки в этой зоне, а туристы могут выбрать услуги от премиум- до эконом-класса.

**Гостиницы** расположены на территории местных виноделен (Пуркарь, EtCetera), а также в соседних населенных пунктах (Тирасполь, Бендры, Каушаны, Штефан-Водэ, Слободзея). Доступны меблированные номера для 1, 2, 3 и более человек. Большинство гостиниц включают завтрак или готовы предложить его на заказ по вашему выбору. Как правило, отели предоставляют туристам программы местных туров.

**Пансионаты** (Чобрчи, Тудор, Паланка, Копанка) предлагают комнаты в традиционных домах, с предварительным заказом по телефону или по электронной почте. Для больших групп предусмотрена возможность размещения в соседних семьях внутри одного села. Пансионаты также предоставляют туристам тематические экскурсии.



**Летние лагеря** (Кырнэцень, Талмаз), как правило, предназначены для размещения детей в летний период. Туристическое предложение, помимо размещения и трехразового питания, включает организованный отдых и дополнительные услуги.

**Рестораны виноделен** (Пуркарь, EtCetera) предлагают широкий ассортимент блюд с линейкой вин и дистиллятов в разнообразном пакете (от стандартного до премиум-класса), по выбору клиента. В зависимости от предпочтений и возможностей ресторана, предлагаются блюда из специального меню.

**В ресторанах пансионатов** пансионатов (Чобручи, Тудор, Паланка) предлагается меню из местных продуктов (традиционное меню), а для больших групп рекомендуется делать предварительный заказ.

## Винодельни:

- винные подвалы в Рамсарской зоне «Нижний Днестр» находятся в селах Пуркарь, Крокмаз, Грэдиница, Попяска, Талмаа, Рэскэець и Тудор;
- в непосредственной близости к Рамсарской зоне находятся винодельни в Каушанах, Карахасань, Волинтирь, Терновке, Тирасполе;
- дегустационные залы организованы в Пуркарь, Крокмаз, Грэдиница, Терновке, Тирасполе, Паланке и Талмаз;
- знаменитые местные вина: «Негру де Пуркарь», «Рошу де Пуркарь».



Спальня в доме из тростника

### Развлечения, отдых:

- пляжи на Днестре (с. Копанка, с. Чобурчи, с. Рэскэець, с. Олэнешть, с. Тудор);
- зоны отдыха в каждом населенном пункте.

### Места для наблюдения за живой природой:

«Турецкий Сад» (с.Леунтя), «Сады Нигичеи» (с.Поляска), «Царский лес» (с. Олэнешть, с.Крокмаз), пойменные леса (с. Копанка, с. Леунтя, с. Талмаз, с. Чобурчи, с. Рэскэець, с. Пуркарь, с. Олэнешть), геопалеонтологические памятники («Овраг Албу», с.Чобурчи и «Каменный овраг», с. Тудор), Фазанья ферма (с. Талмаз), Старица «Слепой Днестр» (с. Талмаз), пороги Турунчукского рукава (с. Талмаз, с. Чобурчи), природные озера (с. Оланешть), большие озера (с. Талмаз)

### Информационные центры:

- в Рамсарской зоне «Нижний Днестр» они располагаются в 13 музеях (с. Плопь-Штюбей, с. Грэдинаца, с. Чобурчи, с. Крокмаз, с. Олэнешть, с. Пояска, с. Пуркарь, с. Рэскэець, с. Рэскэиций Ной, с. Талмаз, с. Тудор) или в примэриях населенных пунктов;
- в непосредственной близости от Рамсарской зоны «Нижний Днестр», в 11 музеях (Тирасполь, Бендеры, Кэушень, Заим, Штефан Водэ, Антонешть, Карахасань, Кэплань, Копчак, Фештелица, Штефэнешть).



Экспедиция на лодках по «Нижнему Днестру»



Аэродром винограда EtCetera с. Крокмаз



Принимающая семья Онич «Ла Тудора»



Белый песчаный пляж между селами Чобурчи и Рэскэець



Искусство народного творчества познается через труд

# Эко-туристические маршруты

## Веломаршрут № 1

Веломаршрут № 1 охватывает следующие населенные пункты Каушанского района: Кырнэцень, Плопь-Штюбей, Грэдинца Леунтя, Валя Верде, Копанка. В этот маршрут включены ряд природных и антропогенных достопримечательностей, которые можно посетить в различных комбинациях



Село Кырнэцень на берегу Ботны

### с. Кырнэцень

- Старый сельский очаг 1651 года с церковью «Св. Архангелов Михаила» (1818)
- Залив реки Ботна и источники притока Штюбей
- Лес Кырнэцень

Размещение: летний лагерь.



Церковь с. Плопь-Штюбей

### с. Плопь-Штюбей

- Старый сельский очаг 1850 года и восстановленная церковь
- Долина реки Ботна
- В лесу на первой линии фронта

Информация: Этнографический музей, Музей воинской славы.

### с. Грэдинца

- Парк XIX века с виноградниками
- Леса (759 га)
- Новая церковь «Покров Святой Богородицы»
- На берегу Слепого Днестра (на территории бывшего детского лагеря)



«Турецкий сад» с. Леунтя

### с. Леунтя

- В одном из старейших винодельческих предприятий Бессарабии
- В бывшей Австрийской колонии Бессарабии (Окраина Кацалапилор)
- Вековое дерево (300 лет) в «Турецком саду»
- Близ русла Слепого Днестра (в бывшем детском лагере).



Старая винодельня в с. Грэдинца

### с. Валя Верде

- Старица «Слепой Днестр»
- «Турецкий Сад»

### с. Копанка

- Археологические памятники: Гетская крепость (IV-III век до н. э.) в 0,5 км к северо-западу от села; крепость римского периода (II-IV век) в зоне Широкого Кургана; сарматская башня (I-II век), Вал Гревтунжилор или Верхний Траянов Вал (II век)
- Старый очаг (1429 г.) (поместье Захарна) с церковью «Успение Пресвятой Богородицы» (1859)
- В зоне «Слепого Днестра» и в пойменном лесу
- пляж на Днестре



Самая старая охраняемая территория в Молдове

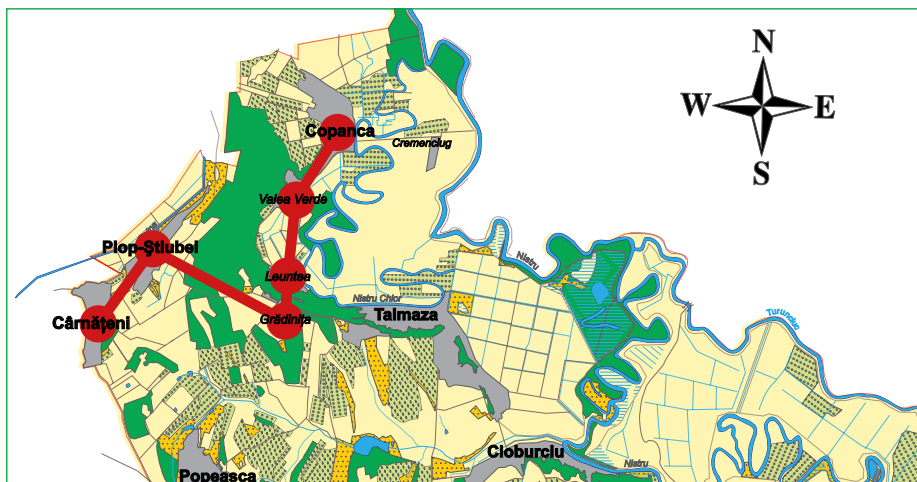


Местные образы



Старый подвал под Траяновым Валом в с. Копанка

### Карта веломаршрута № 1



## Веломаршрут № 2

Веломаршрут № 2 включает следующие населенные пункты Штефан-Водского района: Попяска, Талмаза, Чобурчиу, Рэскэець, Пуркарь, Олэнешть, Крокмаз, Тудора, Паланка.

### с. Попяска

- Старый очаг села (1774 г.) с обустроенной беседкой, руинами старой церкви, нынешней церковью Покрова Пресвятой Богородицы и дорожной сетью с первоначальным расположением крестьянских хозяйств
- «Татарский шлях» через Долину Тыквы (название происходит от возделываемых здесь ранее бахчевых), Место Леунтя, Глубокую Долину по направлению к с. Чобурчи
- «Сады Нигичей», где можно увидеть коллекцию сортов фруктовых деревьев 19-го века, и «Пояна Дорулуй», где дважды в год проводится фольклорный фестиваль
- Овчарня, где производится знаменитая «Брынза Попяска» (продукт защищенного места происхождения)
- Савушкин пруд

*Информация:* Музей народного костюма (в доме культуры, представлен богатой коллекцией этнографических экспонатов, книг, инструментов и т.д.)



Турунчукский порог



«Слепой Днестр» близ села Талмаз

### с. Талмаз

- Одна из первых охраняемых природных территорий Европы – «Турецкий сад» настоящая коллекция редких отечественных ботанических видов близ уникальных стариц Слепого Днестра. В этой зоне несут свои воды несколько рек (Станоште, Гырла Казиюнэ, Гырла Кукулуй, Гырла Сатулуй, Адана, Бахна Чёролулуй, Батлэница, Езерул, Штюбеюл, Круглик, Пуйка), окружая вековой лес в Джидран и Унгюл Боулуй. Также здесь находятся пороги Нижнего Днестра.
- Ландшафт в долине Днестра близ с. Талмаз дополняется живописными долинами (Глубокая Долина, Долина Каничий, Дедова Долина, Долина Овечки, Попова Долина, Долина Теть, Волосяная Долина) и высокими холмами (Чиску Мург, Хыртоапэ, Ла Руптура, в с. Мэлэчешть). Пастбищные угодья также сохраняют старинные местные названия (Алтица, Арпынта, Фрасынул, Джидран, Ла Кызыл, Фундул Колакулуй, Ла Хырлэу, Ла Келтэнарица, Ла Сэрэтурь, Ла Кукошоае, Ла Кирэ, Локул Попилор, Ын Толоаче, Штюбей, Унгюл Боулуй и др.). Путешественник может утолить жажду водой из родников (Шушмяуа, Ла Киперь) или из старых колодцев (Буюван, Донос, Ананий, Догару, Цыганулуй, Лупоая, Рэулуй, Цынцар, Пунга, Фрунзе).
- Археологические памятники: Двойной курган Мовила (ранний бронзовый век, с конца IV тысячелетия до сарматического периода, I-II век), Шляхтский Курган, Курган близ противоградной станций; палеолитическая стоянка «Штюбей».
- Фазанья ферма.
- Уникальный порог Днестра (традиционное место сбора любителей водных видов спорта, вековой дуб и др.) на слиянии с Турунчукским рукавом.
- Ландшафтный заповедник «Турецкий сад».
- Тематические экскурсии: «На родине Штефана Чобану», посещение местного фазанария, дегустации в местной винодельне.

*Размещение:* детский лагерь «Думбрава».

*Информация:* Местный музей Теоретического лицея им. Штефана Чобану, Зеленый Музей.





Харлей Дэвидсон из днестровской лозы



Днестр в окрестностях с.Рэксэець

### с. Чобурчи

- Археологические памятники: поселение Чобурчи 1 (Ориньякская культура позднего палеолита, около 30 тысяч лет назад); поселение Чобурчи 2 (Восточная граветтская культура позднего палеолита, около 18 тысяч лет назад); поселение Чобурчи 3 (Белозерская культура, XI-X век до н. э.); поселение в окрестностях «Оврага Албу».
- Стоянки в пойме Днестра (Унгюл Нягулуй, Амбрушу, Паланка, Поткоава и др.), Лес на Холме, Пойма Штубеюлуй, Алтица, Арпинтя, Дялул Пашей, Дрэгаика, Стынка, Аданауа, У трех Фонтанов, Долина Тыргулуй, Рэдинегру, Рарзу, Норочя, на Поповом Месте, Бахна-шес и др.
- У въезда в село расположен природный геопалеонтологический памятник «Овраг Албу», а в самом селе можно увидеть старые дома ушедших эпох (Трифан Шкиопу), старинные подвалы (Т. Чинчечь, Н. Чилиан) и вековые колодцы (Булазир, Кюнту, Чинчечь, Чишмяуа луй Захария)

Размещение: в двух пансионатах.

Информация: Местный музей, организованный в школе



Утро на Днестре

### с. Рэксэець

- Археологические памятники: поселение Рэксэець 1 (поздняя трипольско-кукутенская культура, Усатовская (Коцофенская) культура, конец IV тысячелетия до н. э.) на восточном склоне долины между старым и новым селом; славянское поселение Рэксэець 2 (VIII-IX века) в 2 км к северо-западу от школы, на берегу ручья; поселение Рэксэець 3 (Ново-Сабатиновская культура, XIV-XIII века до н. э.), между старым и новым селом; сельское поселение (эпоха поздней бронзы), в ущелье к востоку от деревни Рэксэець.
- Центр села (1560 г.) с церковью «Святых Гавриила и Михаила» (1793/1850) возведенной на месте разрушенной старой.
- Охраняемая природная территория в восточном секторе «Горные Чобурчи» (ЗмеинныйХолм) покрытая степной растительностью, на правом берегу, рядом с излучиной Днестра между селами Рэксэець и Пуркарь. Неподалеку можно насладиться живописными ландшафтами (Валя Джямэна, Дялул Богдан, Стынка, Подул, Бордеюл) и тремя родниками.

Информация: Музей народного костюма (1968, в домекультуры).



Мост, соединяющий два берега Днестра

### с. Пуркарь

- Археологические памятники: поселение Пуркарь 1 (культура Поенешть-Лукашеука, II век до н. э.), на юго-западной окраине села, в 50 м от дороги на Рескэц; поселение Пуркарь 2 (Балканско-дунайская культура, IX-XI век), к юго-западу от общежития работников бывшего совхоза; насыпь Пуркарь 3 (поздняя Кукутень-трипольская культура, конец IV тысячелетия до н. э.).
- В окрестностях средневекового подгорцко-го поселения 1560 года, с церковью Вознесения Господня (1986) и старыми домами, расположенными вдоль старого Молдавского торгового пути.
- Дегустация самого известного молдавского вина «Негру де Пуркарь» на старейшем винном заводе Бессарабии (1827). Созданный специальным указом в 1827 году в качестве первого специализированного винодельческого хозяйства, названного Германсон в честь одного из его основателей. В XIX веке в Пуркарь были завезены классические европейские сорта винограда: Каберне-Совиньон, Мерло, Пино Нуар.
- Наблюдение за естественной флорой и фауной в пойме Днестра (Болото Багна, Банга, Грабовый лес (Карпэна), старое русло Кэлиана, Кэушу, Шернетя, Кэрможа, Руска или Гырла Сатулуй) и знакомство с геопалеонтологическим памятником

*Размещение:* Гостиница «Винодельня Пуркарь». *Дополнительная информация:* местный музей изучения национального костюма.



Пуркарский винзавод

### с. Олэнешть

- Археологические памятники: сокровища храма Артемиды Эфесской; сельское поселение (культура Сантана де Муреш-Черняхов, III-IV века до н. э.) во дворе почтового отделения; славянское сельское поселение (VIII-XIX века) на берегу Днестра.
- У родника близ «Молдавского торгового пути», на месте старого пастбища (1410 г.), где еще можно увидеть старинные дома (Гордуза, Балык, Бухбиндер), старинные подвалы, мельницы, а также овечьи легендами места: «Змеинный Курган», заповедник «Царский лес», шахта под Днестром и др.
- В новой церкви Святой Параскевы, построенной в 1990 году в стиле национального романтизма, на месте известном своей историей. На этом месте, в XVI веке, находилась церковь, построенная из глины с соломой, покрытая тростником, которая позднее была разрушена турками. Церковь была заново перестроена также из глины, и только в XVIII веке ее построили из дерева. В 1832 году, церковь «Святой Параскевы» отстраивают из камня. Однако она была разрушена в 1973 году. Таким же образом в советское время была разрушена церковь, построенная в честь «Святых Константина и Елены» (1912).
- Наблюдения в естественных условиях: днестровские природные пойменные озера (Балтоачеле Халбажиулуй, Кьюру, Георгеску, Гырла луй Минчунэ, Япша, Окюл Мэрий), древние русла и меандры реки, флора и фауна (природное болото Тогай) на площади около 800 га, софора японская (250-300 лет). Живописные пейзажи запечатлены в разных частях села (Ходоба, Станиште, Валя-Тэрыней, Арпентя, Жоряну, Тарама, Домуз-Буджак, Рыня Скуртэ, Ундул Мьезулуй, Лингя Дьякону, солончаковые родники, Валя - Шукер, Дэлул Михалча, ручьи Халбаджиу и Сухат - притоки Днестра).
- На консервной фабрике можно ознакомиться с новыми технологиями переработки овощей.

*Информация:* Местный музей в теоретическом лицее им. Б.П.Хашдеу.



Аллея через старый центр села Олэнешть

### с. Крокмаз

- Археологические памятники: сельское поселение Крокмаз 1 (культура Сынтана-де-Муреш-Черняхова, III-IV века); сельское поселение Крокмаз 2 (культура Сынтана-де-Муреш-Черняхова, III-IV века) в 1 км к северу от деревни; сельское поселение Крокмаз 3 (культура Сынтана-де-Муреш-Черняхова, III-IV века) в зоне Обарь; славянское поселение (XI-XII века) в 3 км к северу от села (между телеграфными столбами 82/44 и 81/44).
- Окрестности средневековой деревни со старыми окраинами (Потика, Шаба, Юрт) и церковью Святого Николая (построена в 1992 году на месте, где в 1794 году была возведена глинобитная церковь, а в 1887-1978 годах, каменная церковь, полностью разрушенная в советские времена).
- Живописные пейзажи: в бассейне Днестра с речными озерами, охраняемыми государством природными территориями («Болото Тогай» и массив «болото Халбаджиу»), памятниками природы («Царский лес», лес Пиридирия), остров между болотами («Гринду»), лесистые долины Юрт и ущелье Курудуря (Курундра), Долина Рэксузя, холмы Корнул, Локул Погий, колодцы (Максиноаей, Чурту, Агушоаей, де ла Хердим, Флэксилор);
- Винодельня EtCetera.

*Размещение:* пансионат «Винодельня EtCetera».  
*Дополнительная информация:* этнографический музей (в фойе школы), Зеленый музей, Музей Екатерины Малкоз



Восстановленная церковь в историческом центре с. Крокмаза

### с. Тудор

- Археологические памятники: курган Тудор 2 (Коцофень-Ново-Усатовская культура) в 0,4 км к западу от села в долине Кэрнэкар; поселение Тудор 3 (эпоха поздней бронзы XIV-XIII века до н. э., Гетская крепость IV-III веков до н. э.) на въезде в село, на крутом спуске к Днестру; поселение Тудор 8 (культура Черняхов-Сынтана де Муреш, III-IV века) к юго-западу от села, в долине Байкозя.
- В селе Ватра, с недавно обнаруженной земляной крепостью, древними окраинами (Байбол, Моара, София, Чуляк, Чудук, Цыганилор, Маричка, Цимбала, Сурда, Кышла-ну) и старой церковью «Святого Аверкия» (возведена в 1866 году на месте деревянной церкви 1808/1811 г.)
- Геопалеонтологический памятник «Каменный овраг».
- Винодельня Тудора-Вин.

*Дополнительная информация:* Музей «Ла Буничь».



Вкусные местные блюда на берегу Днестра

### с. Паланка

- Археологические памятники: поселение (культура Сабатиновская-Ново-Кослогенская культура, XIV-XIII века до н. э.) на южной окраине села, недалеко от фермы; поселение Паланка 1 с несколькими культурными слоями (Юцофень-Усатовская культура, конец IV тысячелетия до н. э., культура Черняхов-Сантана де Муреш) в 30 метрах от предыдущего участка, на противоположном берегу; поселение Паланка 2 (Культура Черняхов-Сантана де Муреш) в 2,5 км к северу от села Тудор.
- «Крепость Юргич» (на месте бывшей средневековой крепости 1447 года), где находится центр села с древними окраинами, населенными молдаванами, русскими, украинцами, болгарами.
- Озеро римского поэта Овидия.
- Самая низкая точка в Молдове (1,75 м ниже уровня моря), озеро Айвазия.

*Размещение:* пансионат «Старый дом», местная гостиница.

*Дополнительная информация:* местный музей, организованный в школе. Таможня на границе с Украиной.



*Богатство фауны в пойме Нижнего Днестра*

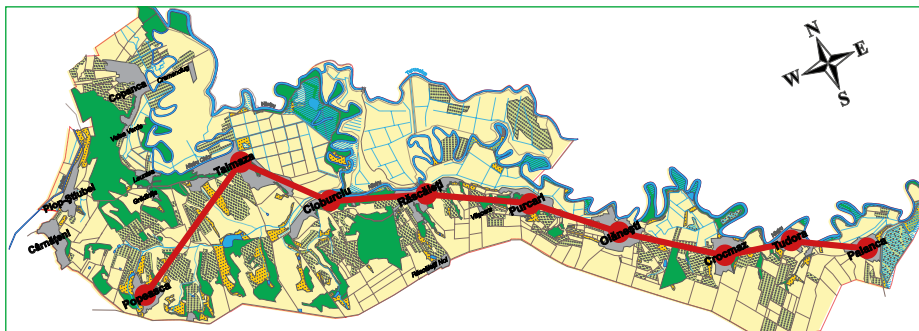


*Айва во дворе «Старого дома»*



*Здесь Днестр впадает в лиман*

### Карта маршрута № 2



### Маршрут № 3 (пешеходный и велосипедный)

Маршрут № 3 включает только те населенные пункты, которые находятся неподалеку от водоема Слепой Днестр: Талмаз, Грэдиница, Леунтя, Валя Верде, Копанка.

Этот маршрут пролегает вдоль природных и антропогенных достопримечательностей, встречающихся на разных сегментах реки Днестр и частично покрытых водой.

#### с. Талмаз

- Одна из первых охраняемых природных территорий Европы – «Турецкий сад» – настоящая коллекция редких отечественных ботанических видов близ уникальных стариц Слепого Днестра. В этой зоне несут свои воды несколько рек (Станоште, Гырла Казинэ, Гырла Кукулуй, Гырла Сатулуй, Адана, Бахна Чёроюлуй, Батлэница, Езерул, Штюбеюл, Круглик, Пуйка), окружая вековой лес в Джидран и Унгюл Боулуй. Также здесь находятся пороги Нижнего Днестра.
- Археологические памятники: Двойной курган Мовила (ранний бронзовый век, с конца IV тысячелетия до сарматического периода, I-II век), Шляхтский Курган, Курган близ противоградной станции; палеолитическая стоянка «Штюбей».
- Фазанья ферма.

**Информация:** Местный музей, организованный в теоретическом лицее им. Штефана Чобану, Зеленый музей.



Долина Днестра с. Талмаза



Лето на Днестре

#### с. Грэдиница

- Парк 19-го века и старый винодельческий завод.
- Лесные угодья (759 га).
- Новая церковь Покрова Пресвятой Богородицы,
- На берегу «Слепого Днестра» (в бывшем детском лагере).



Старица Днестра с. Леунтя



Нижний Днестр с высоты птичьего полета



*Цветы на пляже*



*Ребята устанавливают палатку в Турецком саду*

### **с. Леунтя**

- На одной из старейших виноделен Бессарабии
- В бывшей Австрийской колонии Бессарабии (Махала Кацалапилор)
- Вековое дерево (300 лет) в «Турецком саду»
- Близ русла Слепого Днестра (в бывшем детском лагере).

### **с. Валя Верде**

- Старица Слепой Днестр
- «Турецкий Сад»



*Деревенский сад на винодельне с. Грэдиница*

### с. Копанка

- Археологические памятники: Гетская крепость (IV-III век до н. э.) в 0,5 км к северо-западу от села; крепость римского периода (II-IV века) в районе Широкого кургана; сарматский курган (I-II века); Грвентунгов Вал; Верхний Траянов вал (II век).
- Старый центр села (1429 г.) (поместье Захарна) с церковью Успения Пресвятой Богородицы (1859 г.)
- В русле Слепого Днестра и в пойменном лесу.



Сохранившаяся экосистема 19-го века в русле Слепого Днестра

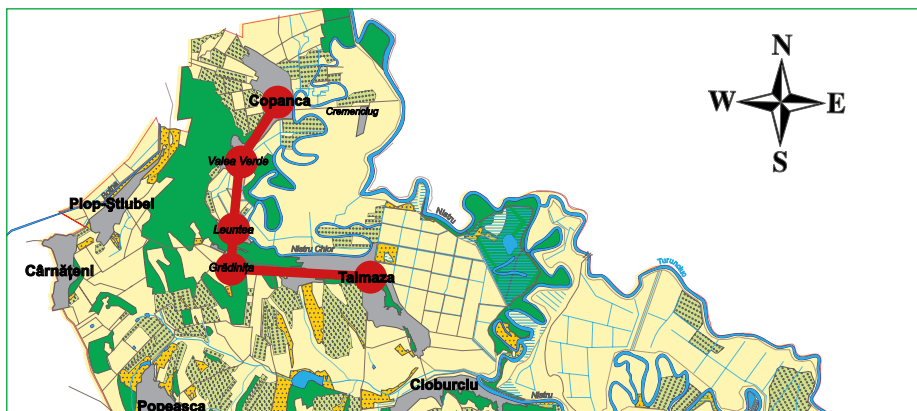


Здесь в средние века ходили морские суда



Заросли ивняка, старица Днестра

### Карта маршрута № 3



# Традиционные мероприятия

## Календарь проведения масштабных фестивалей в Рамсарском сайте «Нижний Днестр»

Название	Дата	Место проведения
«Ын пояна дорулуй», региональный фольклорный фестиваль	Июнь	с. Поляска
«Персиковый фестиваль»	Июль	с. Тудор
«Ла каса ку нямурь мулте», фестиваль культуры национальных меньшинств	Сентябрь	с. Талмаз

## Календарь мероприятий местного масштаба в Рамсарском сайте

Населенный пункт	Храмовый праздник	Дата
Кырнэцэнь	Святого архангела Михаила	21 ноября
Плоп-Штубей	Святого Дмитрия	8 ноября
Грэдиница	Покрова Пресвятой Богородицы	14 октября
Копанка	Успения Пресвятой Богородицы (Девы Марии)	28 августа
Поляска	Покров Пресвятой Богородицы (Девы Марии)	14 октября
Талмаз	Успения Пресвятой Богородицы	28 августа
Чобурчи	Святого Дмитрия	8 ноября
Рэскэець	Святых Архангелов Гавриила и Михаила	21 ноября
Пуркарь	Вознесения Господня	На 40-й день после Пасхи
Олэнэшть	Святой Преподобной Параскевы	27 октября
Крокмаз	Святого Николая	22 мая
Тудор	Святого Аверкия	4 ноября
Паланка	Рождество Пресвятой Богоматери	21 сентября

## Дни, посвященные охране окружающей среды

Мероприятие	Дата
Всемирный день водно-болотных угодий	2 февраля
Международный день биоразнообразия	22 мая
День Днестра	Последнее воскресенье мая
Всемирный день охраны окружающей среды	5 июня



Традиционные маски в нижнем течении Днестра



Так постигаются основы новой профессии



# Народные мастера

## Народные мастера

Населенный пункт	Мастера
Чобурчи	Павел Царан, Лидия Горун (плетение из лозы), Михайлов Захар, Сэлкуцан Алексей, Русу Анатол, Ассоциация «Мештер-Фаурс»
Крокмаз	Тараненко Алексей (резьба по дереву, изготовление мебели, обработка металла), Лукьянов Юлия (работа с глиной, битым стеклом, живопись), Паскал Висарион (плетение из лозы), Екатерина Бурлак (пошив национальной одежды), Мария Лопатэ (гончарные изделия)
Олэнешть	Т. Антоць (вышивка), С. Бурдюгов (работа с бисером), В. Спиненко (изделия из лозы), Надежда Скиур (тесьма, скорняжное дело), Аркадий Куля, Никита Адэскэлицей, Серджиу Павличенко, Ольга Куркан
Попяска	Порт Антон (резьба по дереву), Кожокару Павел
Пуркарь	Думитру Дамаскин и Галина Долготер (плетение из лозы), Мария Дикусар и Мария Чубарь (вышивка);
Рэскэйець	Кожокару Ион (ковка);
Талмаз	Пушкэ Татьяна (вышивка), Проноза Елизавета (вязание);
Тудор	Мартна Килиан (вязание спицами и крючком, вышивка), Татьяна Барбэнягрэ (вязание спицами и крючком, вышивка, ткачество, гончарное дело), Марина Бабей (вязание спицами и крючком, вышивка, ткачество), Мария Кравченко (вязание крючком, вышивка), Михай Гаврук (плетение из лозы)



Местные мотивы на традиционных полотенцах



Рубашки, характерные для зоны Нижнего Днестра



Резчик по дереву, Копанка



Муки творчества



*Откровенный разговор на знаменитой винодельне*



*На поляне в Тудоре*



*Обычный сельский пейзаж на Нижнем Днестре*



*Дома из тростника, с. Чобурчи*

# Содержание

Добро пожаловать!.....	4
10 мест, обязательных для посещения Рамсарского сайта «Нижний Днестр» .....	5
Рамсарский сайт «Нижний Днестр» .....	6
Туристические маршруты в Рамсарском сайте «Нижний Днестр» .....	8
Изумрудное ожерелье Нижнего Днестра .....	12
Топ-15 туристических достопримечательностей в Рамсарском сайте «Нижний Днестр» .....	16
Удивительные экотуристические достопримечательности.....	17
Культурное наследие .....	21
Достопримечательности Нижнего Днестра .....	22
Туристическая инфраструктура .....	28
Экотуристические маршруты .....	30
Традиционные мероприятия .....	40
Народные мастера .....	41



Данный материал был подготовлен в рамках проекта *Меры по адаптации и устойчивости к изменению климата и институциональному развитию в Рамсарском сайте «Нижний Днестр»*, финансируемого австрийским Агентством по развитию из Фонда Австрийской программы развития и сотрудничества. Проект осуществляется ЕС BIOTICA и ОО EcoContact и призван поддержать создание особо охраняемой природной территории – национального парка «Нижний Днестр», повышая при этом интерес местного населения к возможностям развития в этом районе.

Более подробную информацию о влажной зоне международного значения «Нижний Днестр» можно найти на [www.lower-dniester.org](http://www.lower-dniester.org)



Кишинев, MD 2012, ул. Влайку Пыркълаб 27/1  
тел. (+373 22) 99 61 62  
эл. почта: [office@ecocontact.md](mailto:office@ecocontact.md)  
[www.ecocontact.md](http://www.ecocontact.md)

Нас можно также найти в социальных сетях:



Ecological Society  
Кишинев, MD 2068, ул. Николая Димо 17/4  
Tel. (+373 22) 498837  
эл. почта: [biotica.md@gmail.com](mailto:biotica.md@gmail.com)  
[www.bioticamoldova.org](http://www.bioticamoldova.org)

